



DNEVNIK SLOVENSKE PLANINSKE POTI



Ime in priimek (tiskano) / Name and surname (block letters)

Elektronska pošta / E-mail

GSM / Telephone

Ulica / Address

Poštna številka in kraj / Postal code and city

Država / Country of residence

Datum rojstva / Date of birth

Član planinskega društva (naziv) / Member of Alpine or Mountaineering club (name)

Št. članske izkaznice / Membership card number

Datum začetka / Started on (date)

Datum zaključka / Finished on (date)

Podpis / Signature



SLOVENSKA PLANINSKA POT (SPP)

Slovenska planinska pot se prične v Mariboru in poteka čez Pohorje in se preko Kamniško-Savinjskih Alp, Karavank, Julijskih Alp ter predalpskih hribovij spusti na Kras ter se konča na Debelem Rtiču ob Jadranskem morju. Nastala je na pobudo Ivana Šumljaka, idejnega in operativnega snovalca, ki jo je sprva imenoval magistrala, a je že ob odprtju leta 1953 dobila ime Slovenska planinska transverzala, ki se je nato leta 1991 preimenovala v Slovensko planinsko pot. Je najdaljša in najbolj priljubljena pot te vrste v Sloveniji, hkrati pa tudi ena najstarejših poti v Evropi. Slovenska planinska pot v dolžini 619 km povezuje 55 planinskih koč, 21 vrhov ter 5 slovenskih mest oz. naselji. Označena je s splošno oznako planinskih poti v Sloveniji - s Knafelčevo markacijo (rdeč krog z belo piko) in dodano številko 1. Slovensko planinsko pot dopolnjuje Razširjena Slovenska planinska pot, ki nas popelje po ostalih planinsko zanimivih delih Slovenije.

SLOVENIAN MOUNTAIN TRAIL (SPP)

The Slovenian Mountain Trail starts in Maribor and crosses Pohorje, the Kamnik-Savinja Alps, the Karawanks, and the Julian Alps before dropping down to the Karst Plateau and finishing in Debeli rtič at the Adriatic Sea. It's the brainchild of Ivan Šumljak, who came up with the initial idea and plans for its course. It was opened in 1953 under a different name, which was changed to the current title (Slovenian Mountain Trail) in 1991. It is the longest and most popular route of its kind in Slovenia and is among the oldest routes of its kind in Europe. The 619-km long trail connects 55 mountain huts, 21 summits, and 5 Slovenian towns. It is marked with the normal Knafelc marking as used on all Slovenian trails (red circle with a white dot), accompanied by number 1. An Extended Slovenian Mountain Trail also exists, which takes us to other interesting mountains and regions across Slovenia.

Več informacij / More info:

<https://spp.pzs.si/>

<https://mapzs.pzs.si/path/32778>



OBVESTILO UPORABNIKOM PLANINSKIH POTI

OPOZORILO: Uporabniki uporabljajo planinske poti na lastno odgovornost. Uporabniki planinskih poti morajo ravnati samoodgovorno in odgovorno do drugih tako, da ne ogrožajo ali poškodujejo sebe ali drugega. Uporabnik je dolžan planinsko pot uporabljati tako, da se po njej ter na in ob zemljišču, preko katerega poteka in na drugih nepremičninah ter favni in flori ob njej ne dela škoda. Prepovedano je omejevati dostop na planinske poti ter poškodovati, odstranjevati ali uničevati markacije, usmerjevalne table, skrinjice in varovalno opremo in druge oznake ali uporabljati neoznačene bližnjice.

Gibanje po neoznačenih poteh ali brezpotju in gibanje v zimskih razmerah odsvetujemo vsem, ki niso dobri poznavalci terena oziroma zelo izkušeni in dobro opremljeni planinci.

NOTICE TO MOUNTAIN TRAIL USERS

WARNING: Mountain hikers use the trails at their own risk. Mountain trail users must behave in a responsible manner so that they do not endanger or hurt themselves or others. All users must use mountain trails in a manner which does not cause any damage to the trail or to the land, property or buildings adjacent to it, nor causes any harm to the flora and fauna along the trail. It is prohibited to restrict access to mountain trails and to damage, remove or destroy trail markings, direction boards, boxes and protective equipment or any other labels. It is also prohibited to use unmarked shortcuts.

All hikers who are not very familiar with the terrain or lack the required experience and equipment are advised not to hike along unmarked trails or in winter conditions.



1. DEL / 1st PART
SLOVENSKA PLANINSKA POT OD
MARIBORA DO DEBELEGA RTIČA

SLOVENIAN MOUNTAIN TRAIL
FROM MARIBOR TO DEBELI RTIČ



KONTROLNE TOČKE SLOVENSKE PLANINSKE POTI, KJER SO ŽIGI

CHECKPOINTS OF THE SLOVENIAN MOUNTAIN TRAIL

Točke Checkpoints	Nadm. viš. Altitude	Skrbnik Caretaker
1. Spodnje Radvanje	279 m	Planinska zveza Slovenije
2. Mariborska koča	1068 m	Maribor–Matica
3. Ruška koča	1250 m	Ruše
4. Klopni vrh	1340 m	Lovrenc na Pohorju
5. Koča na Pesku	1386 m	Oplotnica
6. Ribniška koča na Pohorju	1507 m	Paloma Sladki vrh
7. Grmovškov dom pod Veliko Kopo ali/or Koča Planinc	1377 m 1010 m	Slovenj Gradec Vuzenica
8. Koča pod Kremžarjevim vrhom	1102 m	Slovenj Gradec
9. Poštarski dom pod Plešivcem	805 m	PT Maribor
10. Dom na Uršlji gori	1680 m	Prevalje
11. Andrejev dom na Slemenu	1096 m	Šoštanj
12. Dom na Smrekovcu	1377 m	Črna na Koroškem
13. Koča na Travniku	1548 m	Ljubno ob Savinji
14. Koča na Loki pod Raduho	1534 m	Luče
15. Velika Raduha	2062 m	Mežica
16. Koča v Grohotu pod Raduho	1460 m	Mežica
17. Kocbekov dom na Korošici	1808 m	Luče
18. Ojstrica	2350 m	Celje–Matica
19. Kamniška koča na Kamniškem sedlu	1864 m	Kamnik
20. Frischaufov dom na Okrešlju	1396 m	Celje–Matica
21. Kranjska koča na Ledinah	1700 m	Kranj
22. Koroška Rinka (Križ)	2433 m	Kranj
23. Skuta	2532 m	Kamnik
24. Cojzova koča na Kokrskem sedlu	1793 m	Kamnik
25. Grintovec	2558 m	Kamnik
26. Jezerska Kočna	2540 m	Jezersko
27. Češka koča na Spodnjih Ravneh	1542 m	Jezersko
28. Planinski dom na Kališču	1534 m	Kranj

KONTROLNE TOČKE SLOVENSKE PLANINSKE POTI, KJER SO ŽIGI

CHECKPOINTS OF THE SLOVENIAN MOUNTAIN TRAIL

Točke Checkpoints	Nadm. viš. Altitude	Skrbnik Caretaker
29. Storžič	2132 m	Tržič
30. Dom pod Storžičem	1123 m	Tržič
31. Koča na Kriški gori	1471 m	Križe
32. Koča na Dobrči	1478 m	Tržič
33. Begunjščica – Veliki vrh	2060 m	Radovljica
34. Roblekov dom na Begunjščici	1657 m	Radovljica
35. Planinski dom na Zelenici	1536 m	Tržič
36. Prešernova koča na Stolu	2174 m	Javornik-Koroška Bela
37. Golica	1835 m	Jesenice
38. Slovenski planinski muzej	641 m	Dovje-Mojstrana
39. Aljažev dom v Vratih	1015 m	Dovje-Mojstrana
40. Dom Valentina Staniča pod Triglavom	2332 m	Javornik-Koroška Bela
41. Triglavski dom na Kredarici	2515 m	Ljubljana–Matica
ali/or Dom Planika pod Triglavom	2401 m	Gorje
ali/or Koča na Doliču	2151 m	Gorje
42. Triglav	2864 m	Ljubljana–Matica
43. Pogačnikov dom na Kriških podih	2050 m	Radovljica
44. Razor	2601 m	Radovljica
45. Prisojnik	2547 m	PT Ljubljana
46. Poštarski dom na Vršiču	1688 m	PT Ljubljana
ali/or Tičarjev dom na Vršiču	1620 m	Jesenice
ali/or Erjavčeva koča na Vršiču	1525 m	Jesenice
47. Zavetišče pod Špičkom	2064 m	Jesenice
48. Jalovec	2645 m	Jesenice
49. Koča pri izviru Soče	886 m	Jesenice
50. Kugyjev spomenik v Trenti	823 m	Planinska zveza Slovenije
51. Informacijsko središče TNP Dom Trenta	626 m	Triglavski narodni park
52. Zasavska koča na Prehodavcih	2071 m	Radeče
53. Koča pri Triglavskih jezerih	1685 m	Ljubljana–Matica

KONTROLNE TOČKE SLOVENSKE PLANINSKE POTI, KJER SO ŽIGI

CHECKPOINTS OF THE SLOVENIAN MOUNTAIN TRAIL

Točke Checkpoints	Nadm. viš. Altitude	Skrbnik Caretaker
54. Dom na Komni ali/or Koča pod Bogatinom	1520 m 1513 m	Ljubljana—Matica Srednja vas v Bohinju
55. Planinski dom pri Krnskih jezerih	1385 m	Nova Gorica
56. Gomiščkovo zavetišče na Krnu	2182 m	Nova Gorica
57. Koča na planini Razor	1315 m	Tolmin
58. Vogel	1922 m	Tolmin
59. Rodica	1966 m	Podbrdo
60. Dom Zorka Jelinčiča na Črni prsti	1835 m	Podbrdo
61. Koča na Poreznu	1585 m	Cerkno
62. Bolnica Franja	600 m	Cerkno
63. Planinska koča na Ermanovcu	968 m	Sovodenj
64. Bevkov vrh	1051 m	Sovodenj
65. Sivka — Mrzli vrh	1008 m	Sovodenj
66. Koča na Hleviški planini	818 m	Idrija
67. Mali Golak	1495 m	Ajdovščina
68. Koča Antona Bavčerja na Čavnu	1242 m	Ajdovščina
69. Sinji vrh	1002 m	Ajdovščina
70. Pirnatova koča na Javorniku	1156 m	Javornik - Črni vrh nad Idrijo
71. Vojkova koča na Nanosu	1240 m	Postojna
72. Vremščica	1027 m	Sežana
73. Škocjanske jame	395 m	Sežana
74. Artviže	817 m	Sežana
75. Tumova koča na Slavniku	1018 m	Obalno PD Koper
76. Socerb	437 m	Obalno PD Koper
77. Tinjan	374 m	Obalno PD Koper
78. Ankaran	18 m	Obalno PD Koper
79. Debeli Rtič	18 m	Planinska zveza Slovenije

1 Spodnje Radvanje, 279 m

2 Mariborska koča, 1068 m

3 Ruška koča, 1250 m

4 Klopni vrh, 1340 m

5 Koča na Pesku, 1386 m

6 Ribniška koča na Pohorju, 1507 m



Drava

Villach
(Beljak)

Zilja

Klagenfurt
(Celovec)

Kranjska Gora

Jesenice

Bled

Kranj

Ljubljana

Udine
(Videm)

Bovec

Bohinj

Cerkno

Idrija

Nova
Gorica

Logatec

Vipava

Ajdovščina

Sežana

Postojna

Trieste
(Trst)

Ankaran

Koper

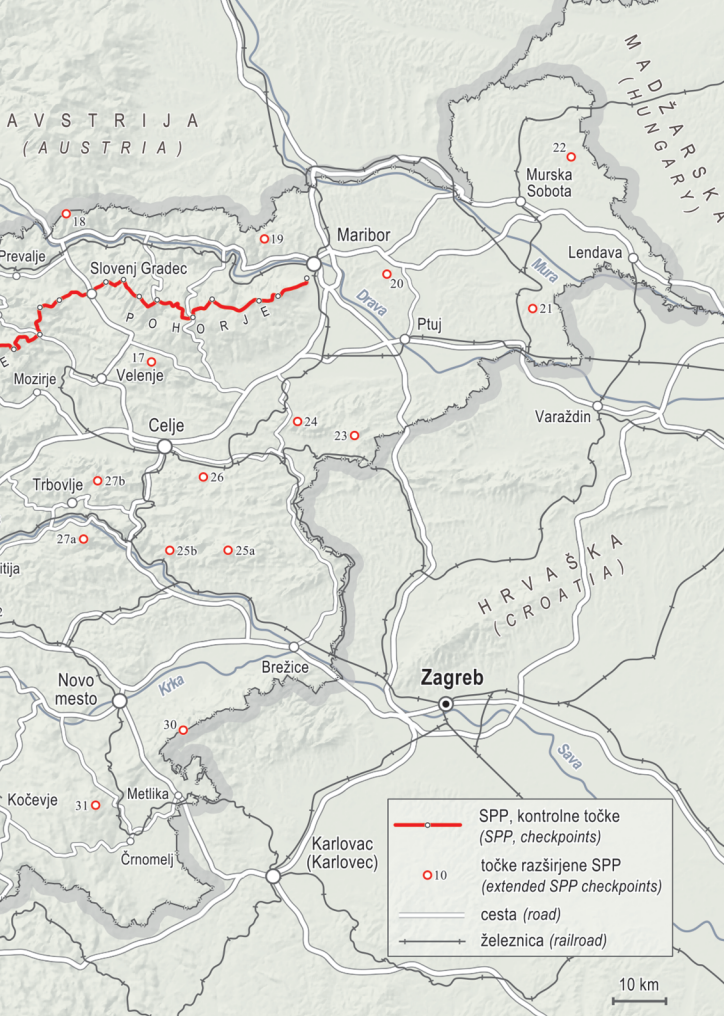
Ilirska
Bistrica

Rijeka
(Reka)

JADRANSKO
MORJE
(ADRIATIC SEA)

Triglav
ALP





KAMNIŠKO-SAVINJSKE
ALP



AVSTRIJA
(AUSTRIA)

MADŽARSKA
(HUNGARY)

HRVAŠKA
(CROATIA)

-  SPP, kontrolne točke (SPP, checkpoints)
-  točke razširjene SPP (extended SPP checkpoints)
-  cesta (road)
-  železnica (railroad)

10 km



**2. DEL / 2nd PART
RAZŠIRJENA
SLOVENSKA PLANINSKA POT**

**EXTENDED SLOVENIAN
MOUNTAIN TRAIL**



TOČKE RAZŠIRJENE SLOVENSKE PLANINSKE POTI

CHECKPOINTS OF THE EXTENDED SLOVENIAN MOUNTAIN TRAIL

Vrh - planinska postojanka Checkpoints (peaks and mountain huts)	Nadm. viš. Altitude	Skrbnik Caretaker
--	------------------------	----------------------

Julijske Alpe

1. Stol (nad Breginjem)	1673 m	Kobarid
2.a Visoki Kanin	2587 m	Bovec
2.b Rombon (Veliki vrh)	2208 m	Bovec
3. Mangart	2679 m	Bovec
4. Bavški Grintavec	2347 m	Jesenice
5. Škrlatica	2740 m	Dovje - Mojstrana
6. Špik	2473 m	Gozd Martuljk
7. Rjavina	2532 m	Javornik Koroška Bela
8. Debela peč	2014 m	Bled
9. Orožnova koča na planini Za Liscem pod Črno prstjo	1346 m	Bohinjska Bistrica
10. Ratitovec (Altemaver)	1679 m	za Selško dolino Železniki

Karavanke

11. Košuta (Veliki vrh)	2088 m	Tržič
12. Olševa (Govca)	1929 m	Solčava
13. Peca (Kordeževa glava)	2125 m	Mežica

Kamniško-Savinjske Alpe

14.a Mrzla gora	2203 m	Celje – Matica
14.b Veliki vrh	2110 m	Grmada Celje
15. Velika Baba	2127 m	Kranj
16. Menina planina (Vivodnik)	1508 m	Gornji Grad

TOČKE RAZŠIRJENE SLOVENSKE PLANINSKE POTI

CHECKPOINTS OF THE EXTENDED SLOVENIAN MOUNTAIN TRAIL

Vrh - planinska postojanka Checkpoints (peaks and mountain huts)	Nadm. viš. Altitude	Skrbnik Caretaker
--	------------------------	----------------------

Severovzhodna Slovenija

17. Paški Kozjak (Basališče)	1272 m	Velenje
18. Košenjak	1521 m	Dravograd
19. Žavcarjev vrh	915 m	Maribor Matica
20. Zavrh	366 m	Lenart
21. Jeruzalem	342 m	Maks Meško Ormož
22. Selo v Prekmurju	251 m	Mura Murska Sobota
23. Donačka gora	884 m	,Sloga' Rogatec
24. Boč	978 m	Poljčane

Posavsko hribovje

25.a Bohor (Veliki Javornik)	1024 m	Bohor Senovo
25.b Lisca	948 m	Lisca Sevnica
26. Resevna	650 m	Šentjur
27.a Kum	1220 m	Kum
27.b Mrzlica	1121 m	Trbovlje
28. Geometrično središče Slovenije (GEOSS)	645 m	Litija

Dolenjska in Bela krajina

29. Mala gora (Stene sv. Ane)	964 m	Ribnica
30. Trdinov vrh	1178 m	Novo mesto
31. Mirna gora	1047 m	Črnomelj
32. Gradišče	519 m	Šentvid pri Stični
33. Goteniški Snežnik	1289 m	Kočevje
34. Jelenov studenec	850 m	Kočevje

TOČKE RAZŠIRJENE SLOVENSKE PLANINSKE POTI

CHECKPOINTS OF THE EXTENDED SLOVENIAN MOUNTAIN TRAIL

Vrh - planinska postojanka Checkpoints (peaks and mountain huts)	Nadm. viš. Altitude	Skrbnik Caretaker
--	------------------------	----------------------

Notranjska

35. Veliki Snežnik	1796 m	Snežnik Ilirska Bistrica
36. Slivnica	1114 m	Cerknica
37. Krim	1107 m	Podpeč-Preserje
38. Pekel pri Borovnici	337 m	Borovnica

Polhograjsko hribovje

39. Grmada	898 m	Medvode
------------	-------	---------

Škofjeloško pogorje

40. Lubnik	1025 m	Škofja Loka
------------	--------	-------------

Primorska

41. Matajur	1642 m	Kobarid
42. Korada	811 m	Brda
43. Trstelj	643 m	Nova Gorica

1 Stol (nad Breginjem), 1673 m

2.a Visoki Kanin, 2587 m

2.b Rombon (Veliki vrh), 2208 m

3 Mangart, 2679 m

4 Bavški Grintavec, 2347 m

5 Škrlatica, 2740 m

POTRDILO O PREHOJENI RAZŠIRJENI SLOVENSKI
PLANINSKI POTI
(izpolni Komisija za planinske poti PZS)
EXTENDED SLOVENIAN MOUNTAIN TRAIL
CERTIFICATE OF COMPLETION
(to be filled out by the Commission for Mountain Trails PZS)

Ob nesreči v gorah pokličī

Following an accident in the mountains call

V primeru nesreče pokličī številko 112 ali pošljī kratko sporočilo na številko 112 in sporoči:

KDO kliče,
KAJ in KJE se je zgodilo,
KDAJ se je zgodilo,
KOLIKO je ponesrečencev,
KAKŠNE so poškodbe,
KAKŠNO pomoč potrebujete.

Mednarodni znak za pomoč helikopterja uporabite le, če v bližini nesreče še ni reševalcev!



In case of an accident call 112 or send an SMS with the following details:

YOUR NAME,
details of the accident
(WHAT, WHERE, AND WHEN),
HOW MANY are injured
and the extent of their injuries,
THE KIND OF HELP you need.



Use the international air rescue signal only if there are no rescuers at the site.

PLANINSKE KOČE V SLOVENIJI



<https://koce.pzs.si>

Planinska zveza Slovenije priporoča, da pred obiskom gora preverite odprtost planinskih koč (<http://koce.pzs.si>) in v primeru prenočevanja predhodno uredite rezervacijo prenočišča v izbrani planinski koči (v primeru, da zaradi kasneje nastalih razlogov v planinski koči ne boste prenočili, prosimo, da to takoj sporočite osebju planinske koče). Rezervacija velja do 17. ure na dan prenočevanja, v primeru kasnejšega prihoda o tem obvestite osebje planinske koče. V okviru načrtovanja visokogorske ture se predhodno pri pristojnem društvu pozanimajte tudi o stanju in odprtosti bivakov.

MOUNTAIN HUTS IN SLOVENIA



<https://huts.pzs.si>

Planinska zveza Slovenije (the Alpine Association of Slovenia) recommends that you check, prior to visiting the mountains, whether the mountain huts are open (<https://huts.pzs.si/>). If you plan to stay overnight, book your lodging beforehand at the selected hut (in the event that you will not spend the night at that hut due to reasons arising later, please immediately inform the mountain hut staff). The booking is valid until 17:00 on the day of the overnight stay; if you'll arrive later, please inform the mountain hut staff about it. When planning a tour in the high mountains, contact the relevant alpine club to get up-to-date information about mountain shelters.



<https://mapzs.pzs.si>

PLANINSKI VODNIKI in ZEMLJEVIDI

Pri pohodu po Slovenski planinski poti in pri obiskih točk Razširjene slovenske planinske poti vam priporočamo, da si pomagate z vodniki in kartami, ki jih je izdala Planinska založba PZS.



<https://planinskatrgovina.pzs.si/>

HIKING GUIDES and MAPS

When hiking the Slovenian Mountain Trail and the Extended Slovenian Mountain Trail, we recommend that you use guidebooks and hiking maps published by the PZS Publishing House.



<https://planinskatrgovina.pzs.si/shop>

PLANINSKI VODNIKI / HIKING GUIDEBOOKS

- **Slovenska planinska pot, I. del** (OD MARIBORA DO MOJSTRANE), G. Gorišek, Ljubljana 2018, 100 strani
- **Slovenska planinska pot, II. del** (JULIJSKE ALPE OD MOJSTRANE DO PETROVEGA BRDA), M. Stritar Kučuk, Ljubljana 2018, 92 strani
- **Slovenska planinska pot, III. del** (OD JULIJSKIH ALP DO MORJA), A. Poljanec, Ljubljana 2018, 80 strani
- **Slovenian mountain trail**, G. Gorišek, M. Stritar Kučuk, A. Poljanec, Ljubljana 2019, 232 strani
- **Razširjena slovenska planinska pot**, G. Gorišek, Ljubljana 2016, 192 strani
- **Vodnik po Posavskem hribovju**, ur. M. Pergar, Ljubljana 2004, 246 strani
- **Po gorah severovzhodne Slovenije**, ur. M. Cilenšek, V. Dabič, Ljubljana 2007, 352 strani
- **Karavanke**, K. Janša, Ljubljana 2010, 360 strani
- **Julijske Alpe: Skupini Mangarta in Jalovca**, J. Drab, Ljubljana 2015, 228 strani
- **Zahodne Julijske Alpe**, K. Janša, Ljubljana 2015, 340 strani
- **Vodnik Kamniško-Savinjske Alpe**, V. Habjan, J. Drab, A. Poljanec, A. Stritar, Ljubljana 2004, 296 strani
- **Julijske Alpe: južni del**, A. Poljanec, Ljubljana 2016, 226 strani
- **Julijske Alpe: osrednji del**, R. Tratar, Ljubljana 2019, 224 strani

PLANINSKI ZEMLJEVIDI / HIKING MAPS

JULIJSKE ALPE / JULIAN ALPS

Triglavski narodni park	1 : 50.000	2022
Triglav	1 : 25.000	2020
Bohinj	1 : 25.000	2019
Julijske Alpe	1 : 50.000	2021
Jalovec in Mangart	1 : 25.000	2016
Krnsko pogorje	1 : 25.000	2023

KARAVANKE / KARAWANKS

Karavanke - osrednji del	1 : 50.000	2022
Storžič in Košuta	1 : 25.000	2018

KAMNIŠKE IN SAVINJSKE ALPE / KAMNIK-SAVINJA ALPS

Grintovci	1 : 25.000	2021
Kamniško-Savinjske Alpe	1 : 50.000	2022
Smrekovec, Peca, Raduha, Oljseva, Uršlja Gora	1 : 30.000	2022
Jezerko	1 : 25.000	2021

LJUBLJANA / LJUBLJANA

Ljubljana in okolica	1 : 50.000	2020
Domžale in okolica	1 : 25.000	2020
Kamnik in okolica	1 : 25.000	2021
Škofjeloško, Cerkljansko in Idrijsko hribovje	1 : 50.000	2022

NOTRANJSKA / NOTRANJSKA REGION

Notranjska s Snežnikom	1 : 50.000	2019
------------------------	------------	------

DOLENJSKA IN BELA KRAJINA / DOLENJSKA AND BELA KRAJINA

Semič z okolico	1 : 25.000	2020
-----------------	------------	------

POSAVJE / LOWER SAVA VALLEY

Lisca in Sevnica z okolico	1 : 30.000	2019
Posavsko hribovje – Boč-Bohor	1 : 50.000	2003


PRIMORSKA / LITTORAL REGION

Slovenska Istra, Kras in okolica	1 : 50.000	2020
----------------------------------	------------	------


ZAHTEVNOST POTI / GRADING SYSTEM

- Lahka planinska pot je pot, na kateri si pri hoji ni treba pomagati z rokami. Kadar preči strma pobočja, je dovolj široka, da omogoča varno hojo tudi manj izurjenim. Primerna je za uporabo pohodnih palic. V strminah lahko taka pot postane naporna.

Easy trails can be safely negotiated without the use of hands. When traversing steep slopes, they are wide enough to be safe for less experienced mountain hikers. Trekking poles can be used. The steep sections of such trails can be physically taxing.

-  Zahtevna pot vodi čez težja mesta, na katerih si zaradi varnosti pomagamo z rokami. Morebitne varovalne naprave so namenjene varnosti planinca in niso nujno potrebne za napredovanje. Primerna je za izkušene planince.

Difficult trails require the occasional use of hands for safety reasons. Metal wires and other equipment are in place to ensure safety and not to facilitate progress. Such trails are suitable for experienced mountain hikers.

-  Zelo zahtevna pot je tista, kjer je uporaba rok pri napredovanju nujno potrebna za napredovanje z ali brez pomoči varoval. Varovala omogočajo prehod težjih mest, na katerih bi sicer bilo potrebno varovanje s plezalno vrvjo. Včasih je pot zelo zahtevna tudi zaradi nujnosti uporabe cepina in derez v poletnem času. Take poti so primerne le za zelo izkušene planince. Manj izkušenim priporočamo, da si zagotovite spremstvo ustrezno usposobljenega vodnika.

Very difficult trails require the use of hands to facilitate progress, either with or without metal wires and other equipment. Artificial aid is in place on difficult sections which would otherwise require the use of a climbing rope. These trails can also be difficult due to snowfields, which can require the use of crampons and ice axes even in the summer. Such trails are only suitable for highly experienced mountain hikers. Less experienced hikers should only tackle them in the company of a qualified guide.

- ••••• Oznake na planinskih zemljevidih. Označeno z rdečo barvo.
Markings on hiking maps, which are in red.



- Oznake na usmerjevalnih tablah. Označeno z rdečo barvo.
Markings on signposts, which are in red.

PRAVILNIK ZA PODELITEV ČASTNEGA ZNAKA O PREHOJENI SLOVENSKE PLANINSKE POTI

1. Pravico do podelitve častnega znaka ima vsak, ki je prehodil Slovensko planinsko pot in zbral potrebna dokazila.
2. Dokazila o prehojeni poti so žigi s kontrolnih točk, zbrani v Dnevniku Slovenske planinske poti¹. Če žiga na posamezni kontrolni točki ni bilo možno dobiti, ga lahko nadomesti fotografija lastnika dnevnika ob tej točki s spremljajočo informacijo o datumu obiska. Na fotografiji mora biti lastnik dnevnika jasno prepoznaven.
3. Dnevnik z dokazili je treba poslati s priporočeno pošto ali osebno prinesiti na PZS, Ob železnici 30 A, p. p. 214, SI-1001 Ljubljana.
4. Po preveritvi dokazil v dnevniku PZS dnevnik potrdi in ga vrne lastniku.
5. Zbrana dokazila veljajo za pridobitev enega častnega znaka. Za vsak naslednji častni znak je potrebno zbrati nova dokazila, pridobljena po izdaji prvega častnega znaka.
6. Čas za zbiranje dokazil o prehojeni Slovenski planinski poti ni omejen.
7. Ta pravila se smiselno uporabljajo tudi za pridobitev častnega znaka o prehojeni Razširjeni slovenski planinski poti.

8. Častni znak Slovenske planinske poti ima naslednjo obliko:





9. Častni znak Razširjene Slovenske planinske poti ima naslednjo obliko:



¹ Kot dokazilo za prehojeno Slovensko planinsko pot veljajo vsi do sedaj izdani Dnevnik in sicer z žigi kontrolnih točk, ki so naveden v posameznem dnevniku.

RULES FOR AWARDING THE SLOVENIAN MOUNTAIN TRAIL COMPLETION HONORARY BADGE

1. The honorary badge is awarded to anyone who completes the Slovenian Mountain Trail and provides the required proof of completion.
2. Stamps from checkpoints collected in the Slovenian Mountain Trail logbook (Dnevnik Slovenske planinske poti) serve as proof of completion¹.
3. If a stamp from a checkpoint is missing, it can be replaced by a photo of the owner of the logbook taken at the checkpoint, which is accompanied with the date of the photo. The logbook owner must be clearly recognizable in the photo. Send the logbook via registered mail to the Alpine Association of Slovenia, Ob železnici 30 A, p. p. 214, SI-1001 Ljubljana, Slovenia, or deliver it personally to the Alpine Association of Slovenia's headquarters at the above address.
4. The Alpine Association of Slovenia will review the logbook and return it to its owner.
5. The provided proof of completion is valid for one honorary badge. To get a further honorary badge, new proof of completion must be obtained after the first honorary badge has been handed out.
6. There is no time limit for the completion of the Slovenian Mountain Trail.
7. These rules also apply to the honorary badge for the Extended Slovenian Mountain Trail.
8. The Slovenian Mountain Trail honorary badge has the following appearance:The badge is circular with a black border. Inside, a white silhouette of a hiker is shown walking on a trail. The text 'SLOVENSKA PLANINSKA ZVEZA' is written along the top inner edge, and 'SLOVENIAN MOUNTAIN TRAIL' along the bottom inner edge. Below the hiker, the letters 'PZS' are printed in white on a black rectangular background.
9. The Extended Slovenian Mountain Trail honorary badge has the following appearance:The badge is circular with a black border. Inside, a white silhouette of a mountain range is shown. The text 'SLOVENSKA PLANINSKA ZVEZA' is written along the top inner edge, and 'SLOVENIAN MOUNTAIN TRAIL' along the bottom inner edge. In the center, there is a stylized white graphic of a mountain peak and a trail.

¹ All currently available logbooks (complete with stamps from checkpoints listed in the logbooks) can be used as proof of completion of the Slovenian Mountain Trail.